

## NA RYBY

29.10.2013,  Józef Kunicki



Akweny zajmują 5% powierzchni gminy Olecko. 15 jezior zachęca do aktywnego wypoczynku nad swoimi brzegami. Niniejszy mini-przewodnik wędkarski zawiera kilka użytecznych informacji oraz opis siedmiu akwenów. Życzymy sukcesów czyli złowienia taaakiej ryby.

Użyteczne informacje:

Na terenie Olecka działają trzy koła wędkarskie:

- PZW Koło Olecko, Plac Wolności 15, kontakt: sklep myśliwsko-wędkarski „Ryś”, ul. Słowackiego 2
- Koło „Okorń” PZW, siedziba: Państwowa Szkoła Muzyczna w Olecku, ul. 1-go Maja
- Koło „Wzdrenga” PZW przy Zespole Szkół Technicznych
- Klub Wędkarski „Ukleja”, ul. Gołdapska 31, tel. 607 302 389

Sklepy wędkarskie:

- Olecko, ul. Aleje Lipowe 1 c, sklep "Impuls", tel. (87) 520 36 92.

- Olecko, ul. Słowackiego 2, Sklep myśliwsko-wędkarski „Ryś”

Wypożyczalnia sprzętu wodnego: MOSiR, ul. Park 1

Zezwolenia na wędkowanie można nabyć:

- Olecko, ul. Aleje Lipowe 1 c, sklep "Impuls", tel. (87) 520 36 92.
- Sklep myśliwsko-wędkarski Ryś, Olecko, ul. Słowackiego 2,
- Zakład Rybacki – Olecko, ul. Zamkowa 16



Egzaminy na karty wędkarskie przeprowadzają komisje wytypowane przez koła wędkarskie.

Na terenie gminy Olecko obowiązuje Regulamin Sportowego Połowu Ryb PZW oraz szczegółowy regulamin dotyczący jeziora Sedranki, gdzie obowiązuje rejestracja połowów.

Warto nadmienić, że jeziora: Kiełki (w miejscowości Dunajek), jez. Czarne i Łęgowo oraz stawy hodowlane koło Judzik, jez. Gołębienie (miejscowość Stożne) znajdują się w dzierżawie prywatnej. Na terenie

Gminy Olecko są stawy hodowlane i tzw. bagienka karasiowe w miejscowościach Babki Gąseckie, Olecko-Siejnik, Guzy, Kukowo, Czukty, Barany, Gąski. Na tych stawach prowadzone są również łowiska specjalne, gdzie za zgodą właścicieli, można łowić karpia, karasia, lina.

Ochrona ryb

Na jeziorach obowiązują następujące wymiary ochronne ryb:

karp – 30 cm

kleń – 25 cm

lin – 25 cm

miętus – 25 cm

sandacz – 45 cm

sieja – 35 cm  
sum – 70 cm  
szczupak – 45 cm  
troć jeziorowa – 50 cm  
węgorz – 40 cm  
wzdręga – 15 cm



Obowiązują następujące okresy ochronne ryb:

sieja – od 15 października do 31 grudnia  
sandacz – od 1 stycznia do 31 maja  
sum – od 1 listopada do 30 czerwca  
szczupak – od 1 stycznia do 30 kwietnia  
troć jeziorowa – od 1 września do 31 stycznia

Uwaga:

Jeżeli pierwszy lub ostatni dzień okresu ochronnego dla określonego gatunku ryb przypada w dzień ustawowo wolny od pracy, to okres ochronny ulega

skróceniu o ten dzień. Rak błotny i rak szlachetny nie mogą być przedmiotem amatorskiego połowu.

Obowiązują następujące dobowe limity ilościowe ryb do zabrania z łowisk:

sum – 1 szt.

troć jeziorowa – 2 szt.

karp, amur, sandacz, szczupak – 3 szt. (łącznie)

sieja, węgorz, lin – 4 szt. (łącznie)

Łączna ilość złowionych i zabranych z łowisk ryb wymienionych gatunków nie może przekroczyć 10 szt. w ciągu doby (w godz. 000–2400). Dopuszcza się zabranie z łowisk ryb innych gatunków nie wymienionych wyżej w ilościach nie przekraczających 5 kg w ciągu doby. Limity nie dotyczą krąpia, karasia srebrzystego i leszcza.

Opis wędkarski siedmiu jezior położonych na terenie Ziemi Oleckiej

Jezioro Oleckie Wielkie



Głęboki zbiornik, typu rynnowego, o wydłużonym kształcie i wysokich brzegach rozciągający się z południowego wschodu na północny zachód. Brzegi jeziora dostępne na prawie całym obwodzie – jezioro odpowiednie dla wytrawnych i początkujących wędkarzy. Każdy wędkarz ma swoje ulubione miejsca na tym akwenie.

Położenie: od zachodniej strony graniczy bezpośrednio z miastem.

Dorzecze: Narew – Wisła.

Dopływy: rzeka Lega, Możanka

Odpływy: rzeka Lega

Powierzchnia:

227,3 ha

(dł. max. – 4860 m, szer. max. – 1110 m)

Długość linii brzegowej: 10 950 m

Głębokość maksymalna: 45,2 m

Fauna i flora

Trzcina, sitowie jeziorne, pałka szeroko i wąskolistna, moczarka kanadyjska, rdestnice, jaskier, wywłócznik, rogatek. Zbiornik typu sielawowego. Można złowić

następujące gatunki ryb: węgorz, szczupak, lin, okoń, leszcz, płoć, stynka, ukleja, karp, troć, sum, jazgarz, sporadycznie sieja i sielawa.

Odnotowano:

troć pow. 60 cm dł., szczupak o wadze 7-10 kg, okoń – sztuki po 0,5-1,0 kg. Na zawodach wędkarskich w 2003 r. wyłowiono 12 kg leszczy. Zdarzają się sztuki po 5 kg. Płoć – od 0,7–1 kg i powyżej 1 kg.

Jezioro Oleckie Małe

Atrakcyjny wędkarsko zbiornik – sporo ryb różnych gatunków.

Część północna ma 3 głęboczki: 38,3 m, 35,7 m, 20,9 m. Część południowa, oddzielona przewężeniem jest znacznie płytsza. Tam znajdują się dwie wyspy o pow. 0,1 ha.

Otoczenie jeziora to wysokie wzgórza, grunty orne, las iglasty.

Zbiornik jeziora zeutrofizowany – silne zakwity wody.

Położenie: północy kraniec jeziora leży w odległości ok. 3 km od Olecka, południowy przylega do wsi Wieliczki i Olecko Małe.

Dorzecze: Lega–Jęgrznia–Ełk–Narew

Odpływy: Lega

Dopływy: Lega, Kukowska Struga,

Wieliczkowska Struga

Powierzchnia:

223,39 ha (długość max – 4455m,

szerokość max – 820 m)

Powierzchnia wysp: 0,1ha

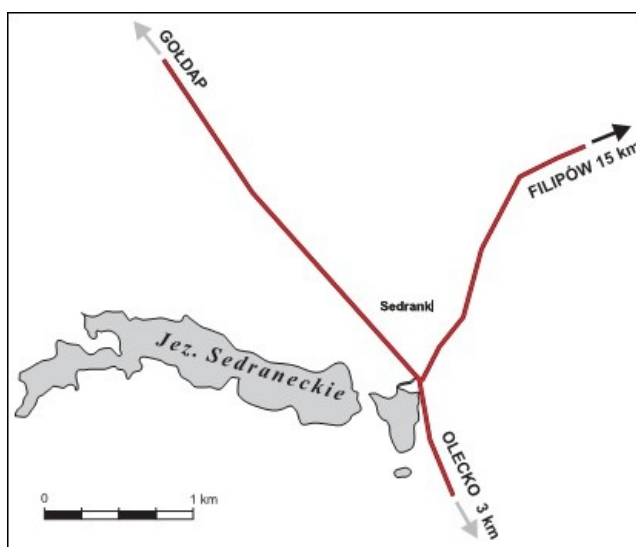
Długość linii brzegowej: 12100 m

Głębokość maksymalna: 38,3 m

Flora i fauna

Roślinność wynurzona uboga – trzcina, sitowie, tatarak. Roślinność zanurzona bogata – wywótnik, rdestnice, moczarka, rogatek, jaskry. Można złowić następujące gatunki ryb: leszcz, węgorz, płoć, lin, szczupak, okoń, krąp, stynka, sporadycznie wzdręga, karaś, sieja i sandacz. Jezioro jest eksperymentalnie zarybiane sandaczem.

#### Jezioro Sedraneckie



Brzegi urozmaicone, w większości zadrzewione. Nad jeziorem zlokalizowane jest kąpielisko z pomostami, są również pomosty i kładki wędkarskie. Opłaty za wędkowanie zgodne są z tabelą opłat ustaloną przez Przedsiębiorstwo Rybackie PZW w Rucianem Nidzie.

Dorzecze: Lega–Małkiń–Jęgrznia–Ełk–Biebrza–Narew

Powierzchnia jeziora: 77,6 (długość max-2750 m, szerokość max-450 m)

Łączna pow. 80,12 ha

Długość linii brzegowej: 7600 m

Głębokość maksymalna: 29,5 m

Fauna i flora:

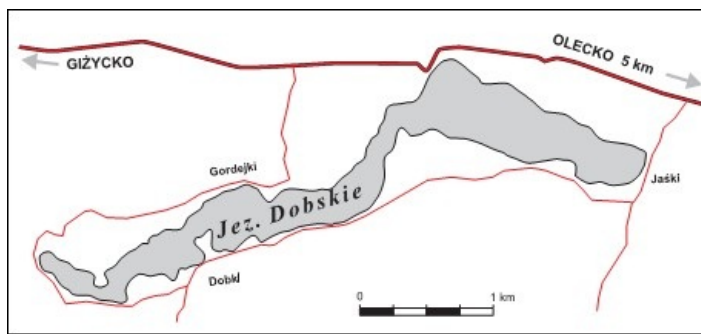
Trzcina pospolita, sitowie, moczarka, ramienice, wywótnik, rdestnice. Można złowić następujące gatunki ryb: troć jeziorkowa, sieja, sielawa, płoć, wzdręga, leszcz, karp, ukleja, lin, karaś, okoń, jazgarz, sandacz, szczupak, sum, miętus, węgorz.

Jezioro Sedraneckie dotychczas zarybiane było karpem, trocią jeziorkową, sandaczem, węgorzem, sieją, sielawą. Rybacy i wędkarze wyciągali z wody również leszcze, wzdręgi, płocie, krąpie, ukleje, liny, karasie, karpie, okonie, jazgarze, sandacze, szczupaki, sumy, miętusy.

Sprzedaż licencji na łowisko wędkarskie na jeziorze Sedraneckim prowadzi m.in. Miejski Ośrodek Sportu i Rekreacji w Olecku, koło PZW w Olecku. Będzie również wydawać i zbierać od nabywców rejestry połowów wędkarskich. MOSiR zajmuje się także obsługą wędkarstwa – noclegami, parkingami, przystanią, wypożyczaniem łodzi, gastronomią.

Zobacz: Łowisko wędkarskie na jeziorze Sedranki

#### Jezioro Dobskie



Jezioro ma kształt rynny. Otoczenie jeziora to grunty orne, pastwiska i osiedla ludzkie. Nad jeziorem położone są wsie: Dobki, Gordejki, Duży i Jaśki. Część zachodnia zbiornika jest płytka, o głębokościach 7-10 m. W części wschodniej charakter dna zmienia się radykalnie. Oprócz

najczęstszych głębokości 10-20 m, występuje szereg głęboczków-29-43 m. Jest też górką podwodną widoczna już na głębokości 1m. Dno przy brzegach jest twarde, piaszczyste, głębiej pokryte warstwą osadów.

Położenie: przy szosie Olecko-Giżycko w odległości ok. 5 km od Olecka

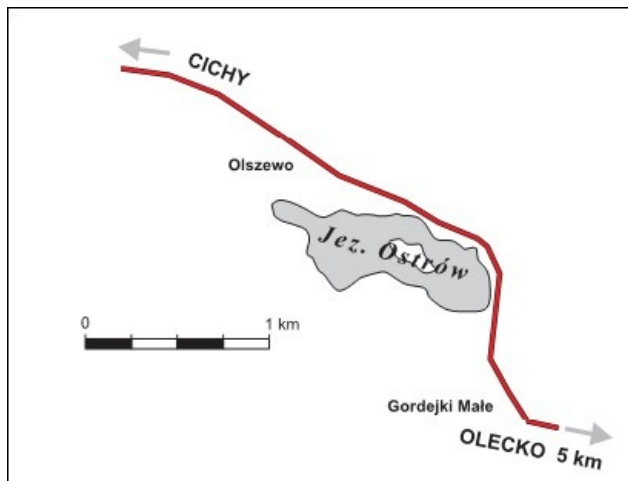
Powierzchnia jeziora: 162,42 ha (max. długość 5460 m, max szerokość-620 m)

Głębokość maksymalna: 43,3 m

Fauna i flora:

Roślinność wynurzona na ogół rzadka. W kilku miejscach tworzy gęstsze i większe skupiska – trzcina pospolita, sitowie, tatarak, skrzyp, pałka. Roślinność zanurzona – młecz wodny, moczarka kanadyjska, ramienice, rdestnice. Można złowić następujące gatunki ryb: płoć, sielawa, leszcz, sieja, węgorz, szczupak, lin, okoń.

Jezioro Ostrów



Dojazd do jeziora szosą Suwałki–Olecko–Duży–Olszewo–Ciche. Na jeziorze jedna wyspa o powierzchni 2,5 ha. Jezioro jest w stadium zanikania – występuje daleko posunięta eutrofizacja. Brzegi zbiornika są niedostępne, otoczone podmokłymi łąkami i bagnami. Brak dostępu z brzegu. Dno pokryte grubą warstwą osadów.

Położenie: na południe od szosy Olecko-Cichy, 7 km od Olecka

Powierzchnia: 44,7 ha (max. długość-1300 m, max. szerokość –

400 m)

Głębokość maksymalna: 1,5 m

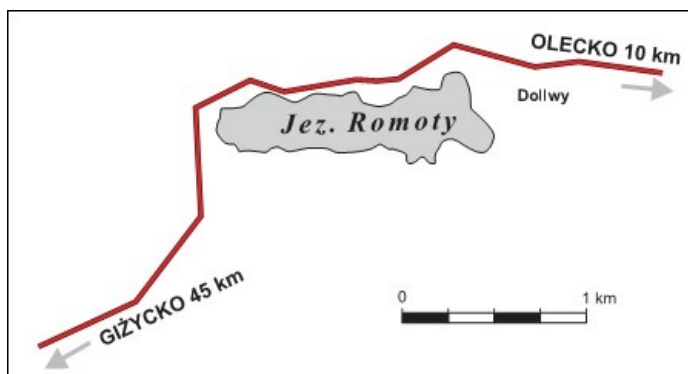
Fauna i flora

Roślinność silnie rozwinięta. Pas oczeretów, dno pokryte roślinnością podmokłą.

Można złowić następujące gatunki ryb: szczupak, okoń, lin, karaś, płoć.

Jezioro łączy się z jez. Boćki.

Jezioro Romoty



Dojazd do jeziora szosą Olecko–Giżycko. Dno przy brzegach zróżnicowane, w niektórych miejscach twarde, piaszczyste, w innych miękkie i muliste. Bezpośrednie otoczenie zbiornika od strony północnej to grunty orne i pastwiska, od strony południowej las iglasty.

Położenie: bezpośrednio na południe od szosy Olecko-Giżycko,  
w odległości ok. 10 km od Olecka.

Powierzchnia: 46,94 ha. (max. długość-1450 m, max. szerokość – 350 m)

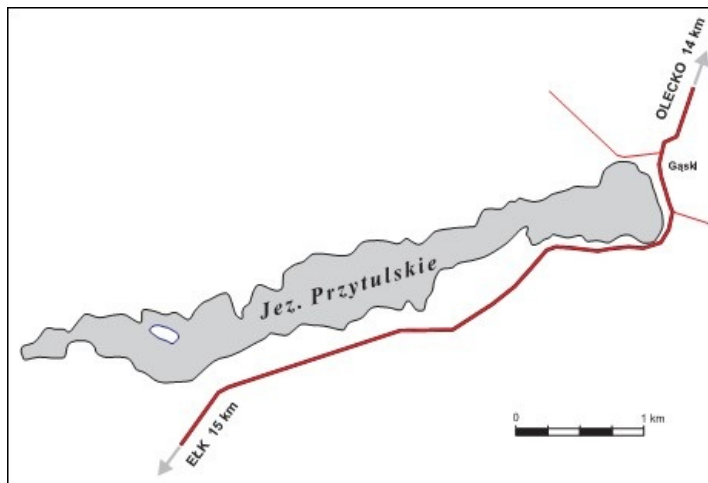
Głębokość maksymalna: 11,5 m

Fauna i flora

Trzciny, tatarak, skrzyp, pałka wąskolistna, ramienice, grążel żółty, grzybień biały, osoka aloesowa.

Można złowić następujące gatunki ryb: leszcz, płoć, okoń, szczupak, węgorz, sandacz, krąp, wzdręga, sum.

#### Jezioro Przytułskie



Zbiornik typu sielawowego (teraz niemal nie występuje pogłowienie siei). Jezioro bardzo atrakcyjne wędkarsko – latem i zimą. Dno jeziora zróżnicowane, przy brzegach przeważnie twarde, piaszczyste. Dzięki temu, że dno zbiornika jest trudne, „pagórkowate”, występuje dużo okonia i płoci. Brzegi słabo dostępne. Parking z zapleczem w miejscowości Gąski nad samym jeziorem.

Otoczenie jeziora stanowią grunty orne, pastwiska, łąki i osiedla ludzkie (wieś Gąski i Przytuły, Leśniki).

Położenie: na zachód od miejscowości Gąski i na północ od miejscowości Przytuły przy szosie Olecko–Ełk, w odległości ok. 15 km od Olecka

Powierzchnia: 220,76 ha (długość max. – 4875 m, szerokość max.-675 m)

Odpływ: do jez. Płociczno

Powierzchnia wysp: 1,3 ha

Głębokość maksymalna: 19 m (na wschód od wyspy)

Fauna i flora

Trzcina, moczarka kanadyjska, ramienice, rdestnice, jaskier krążkolistny.

Można złowić następujące gatunki ryb: płoć, leszcz, węgorz, okoń, karp, wzdręga, karaś, sporadycznie sieja, sielawa.